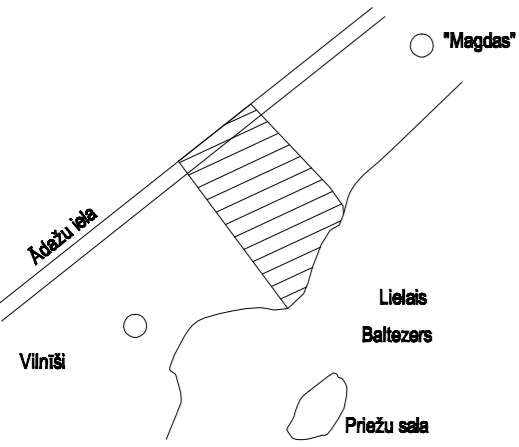
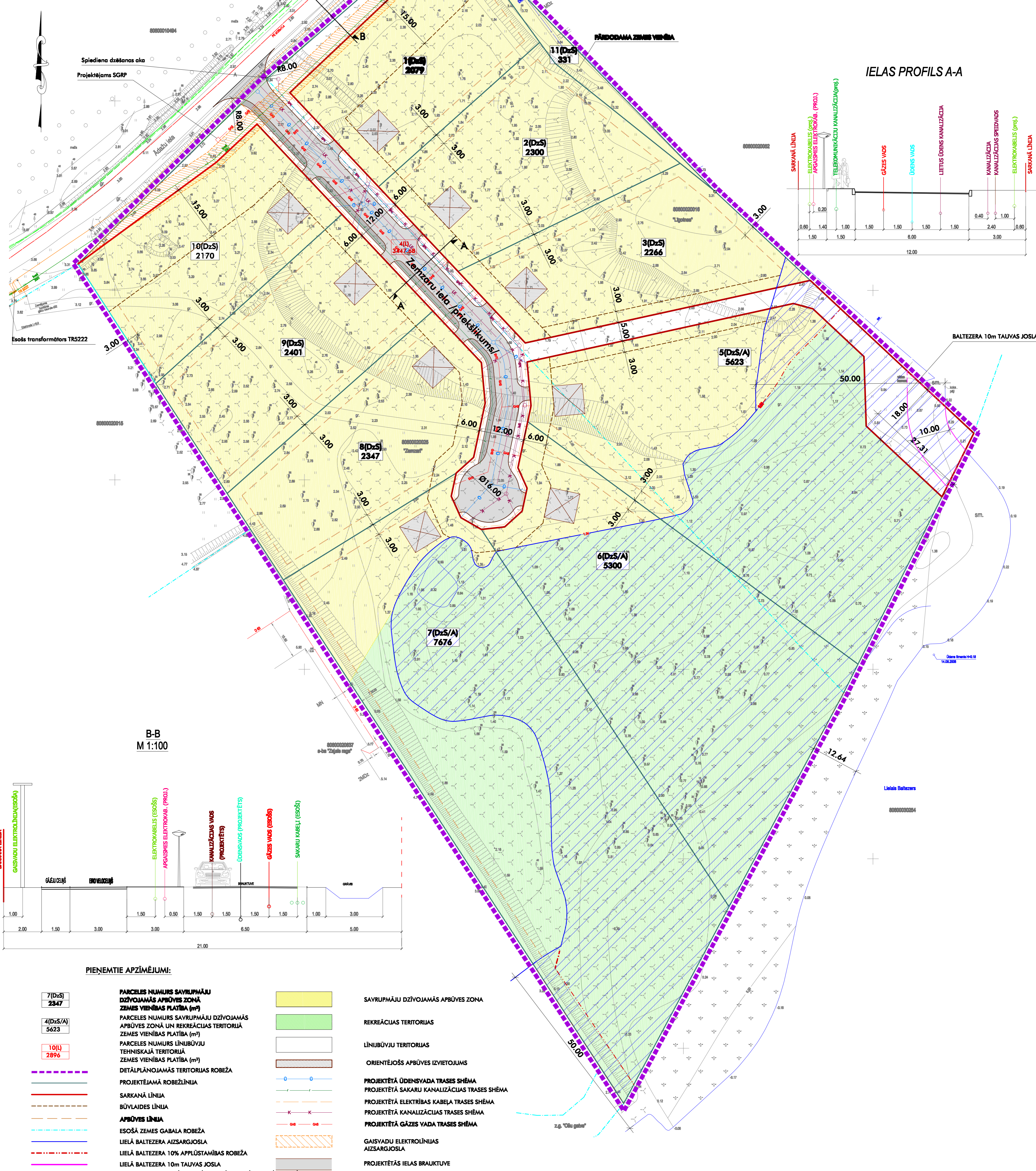


ZEMES VIENĪBAS SITUĀCIJAS PLĀNS

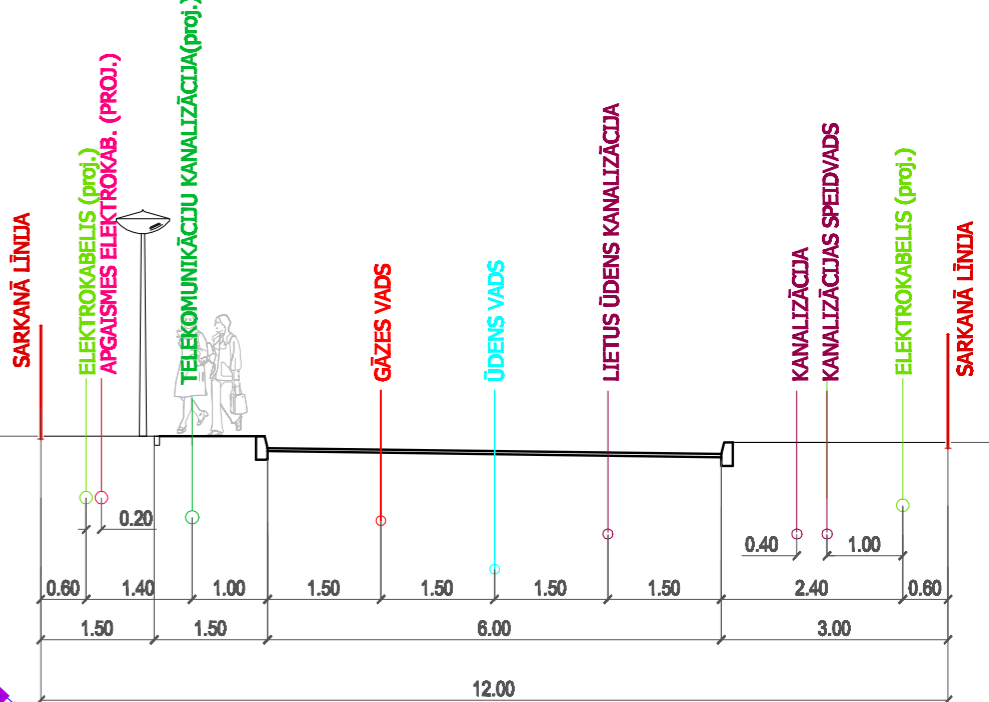


**DETĀLAIS PLĀNOJUMS NEKUSTAMAJAM ĪPAŠUMAM  
"LĪGOTNES" /kad.Nr. 8060 002 0016/ un  
"ZEMZARI" /kad.Nr. 8060 002 0025/**

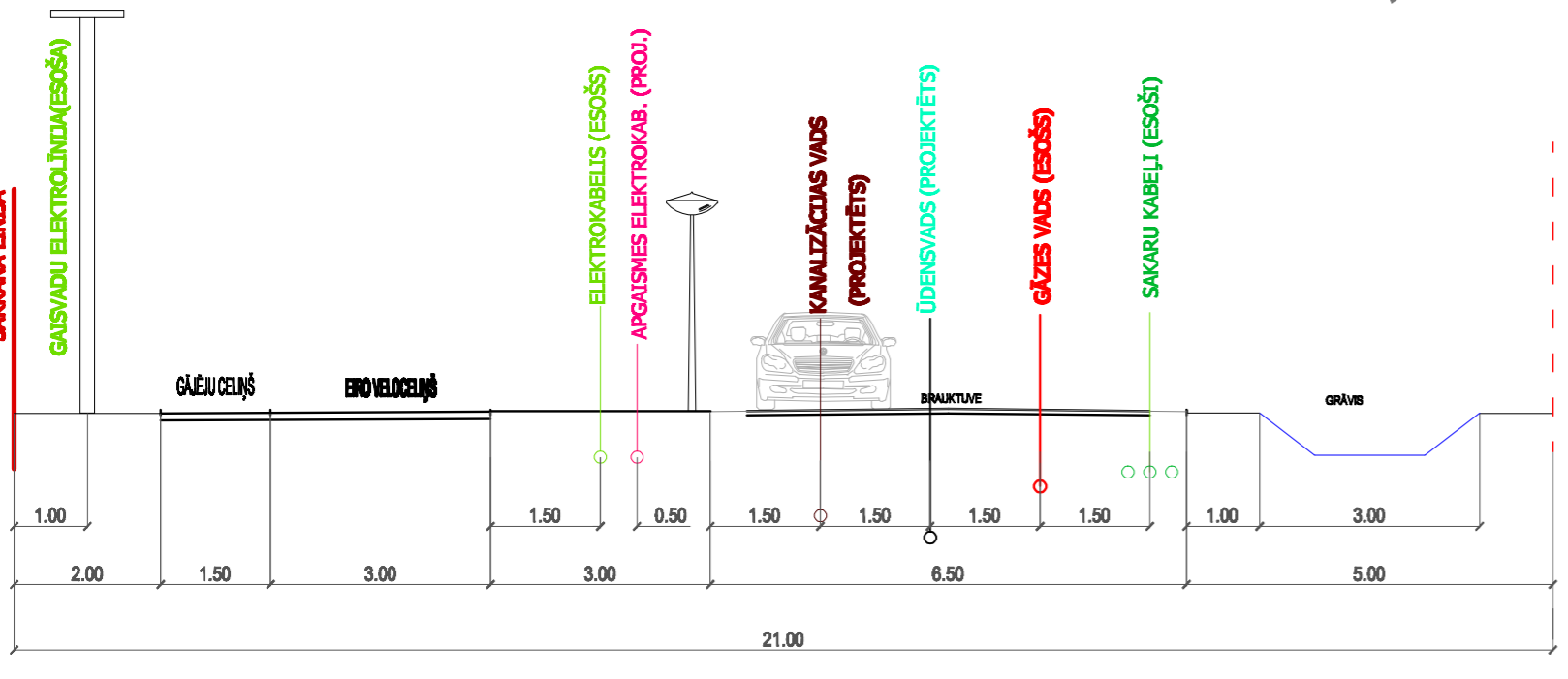
**PLĀNOTĀS (ATĻAUTĀS) IZMANTOŠANAS PLĀNS  
M 1:500**



**IELAS PROFILS A-A**



**B-B  
M 1:100**



**PIEŅEMTIE APZĪMĒJUMI:**

- |                  |  |  |  |
|------------------|--|--|--|
| 7(DzS)<br>2347   | PARCELES NUMURS SAVRUPMAJU DZĪVOJAMĀS APBŪVES ZONĀ ZEMES VIENĪBAS PLATĪBA (m²)                           |  | SAVRUPMAJU DZĪVOJAMĀS APBŪVES ZONA           |
| 4(DzS/A)<br>5623 | PARCELES NUMURS SAVRUPMAJU DZĪVOJAMĀS APBŪVES ZONĀ UN REKREĀCIJAS TERITORIJĀ ZEMES VIENĪBAS PLATĪBA (m²) |  | REKREĀCIJAS TERITORIJAS                      |
| 10(I)<br>2896    | PARCELES NUMURS LĪNĪBŪVJU TEHNISKAJĀ TERITORIJĀ ZEMES VIENĪBAS PLATĪBA (m²)                              |  | LĪNĪBŪVJU TERITORIJAS                        |
|                  | DETĀLPLĀNOJAMĀS TERITORIJAS ROBEŽA   |  | ORIENTĒJOŠS APBŪVES IZVIETOJUMS              |
|                  | PROJEKTĒJAMĀ ROBEŽLĪNIJA   |  | PROJEKTĒTĀ ŪDENSVAIDA TRASES SHĒMA           |
|                  | SARKANĀ LĪNIJA   |  | PROJEKTĒTĀ SAKARU KANALIZĀCIJAS TRASES SHĒMA |
|                  | BŪVLAIDES LĪNIJA   |  | PROJEKTĒTĀ ELEKTRĪBAS KABEĻA TRASES SHĒMA    |
|                  | APBŪVES LĪNIJA   |  | PROJEKTĒTĀ KANALIZĀCIJAS TRASES SHĒMA        |
|                  | ESOŠĀ ZEMES GABALA ROBEŽA  |  | PROJEKTĒTĀ GĀZES VADA TRASES SHĒMA           |
|                  | LIELĀ BALTEZERA AIZSARGJOSLA   |  | GAISVADU ELEKTROLĪNIJAS AIZSARGJOSLA         |
|                  | LIELĀ BALTEZERA 10% APPLŪSTĀMĪBAS ROBEŽA   |  | PROJEKTĒTĀS IELAS BRAUKTUVE                  |
|                  | LIELĀ BALTEZERA 10m TAUVAS JOSLA   |  |  |

15.09.2008  
2008.15. SEPT.

**PIEZĪMES:**  
1. Uzdevējais veikts 2008.gada augustā.  
2. Gruntnagabalu robežas uzņemtas pēc LR VZD Lietišķās reģionālās notājes Rīgas filiāles kadastra kartes datiem uz 14.08.2008.

<b>Topogrāfiskie apzīmējumi:</b>	<b>Kadastra apzīmējumi:</b>	<b>LICENCE Nr.349</b>	<b>Pasūtītājs:</b>	<b>Pasūtītāja Nr.:</b>
		<b>Autors un izstrādātājs:</b> Girts Rungainis Autors un izstrādātājs: Girts Rungainis 14.08.2008	<b>Girts Rungainis</b>	<b>TON-91</b>
<b>Objekta nosaukums:</b>	<b>Projekta nosaukums:</b>	<b>Projekta mērogs:</b>	<b>Objekta adrese:</b>	<b>Projekta adrese:</b>
<b>DETĀLPLĀNOJUMS NEKUSTAMAJAM ĪPAŠUMAM "LĪGOTNES" UN "ZEMZARI"</b>	<b>DETĀLPLĀNOJUMS NEKUSTAMAJAM ĪPAŠUMAM "LĪGOTNES" UN "ZEMZARI"</b>	<b>M 1:500</b>	<b>Rīgas rajons, Garkalnes novads "Līgotnes", "Zemzari"</b>	<b>LKS-92 TM koordinātu sistēmā Baltes apgabala sistēmā</b>
<b>PLĀNOTĀS (ATĻAUTĀS) IZMANTOŠANAS PLĀNS</b>	<b>PLĀNOTĀS (ATĻAUTĀS) IZMANTOŠANAS PLĀNS</b>	<b>Lapa 1</b>	<b>Inženierpogrāfiskais plāns ar pazemes komunikācijām</b>	<b>TM projekcijas mēroga koeficients m=0.999803</b>

**Šis plānojums ir izstrādāts saskaņā ar Latvijas Republikas likuma "Par inženierpogrāfiskajiem darbiem" prasībām.**  
**DETĀLPLĀNOJUMS SASKAŅOTS**

**PASŪTĪTĀJS: GĪRTS RUNGAINIS**

(datums) (paraksts)

**ARCHE**  
Pilsētas iedzīvotājiem  
Tālrunis: 26642028, e-pasts: arce@arce.lv, www.arce.lv

**Uzdevuma vadītājs:** Jānis Bērziņš  
**Arhitekts:** Aivars Robjiņš

**PLĀNOTĀS (ATĻAUTĀS) IZMANTOŠANAS PLĀNS**

**Objekta nosaukums:** DETĀLPLĀNOJUMS NEKUSTAMAJAM ĪPAŠUMAM "LĪGOTNES" UN "ZEMZARI"

**Pasūtītāja nosaukums:** GĪRTS RUNGAINIS

**Adrese:** "Līgotnes", "Zemzari", Bukulti, Garkalnes novads

**Kadastra Nr.:** 8060 002 0016, 8060 002 0025

**Mērogs:** 1:500 **Lapas kops:** 2 **Lapas kopā:** 5 **GP**

**Proj. stadija:** GALĪGĀ REDAKCIJA **Caurējotāja lapas Nr.:**